

Масштаб 1:500

Условные обозначения:









-  - Граница кадастрового квартала
- 43:39:350108** - Номер кадастрового квартала
- :ЗУ1** - Земельные участки, образуемые путем перераспределения, а также в случае образования земельного участка из земель, находящихся в государственной и муниципальной собственности
- 7**  - Характерная точка границы, сведения о которой позволяют однозначно определить ее положение на местности и ее обозначение
- 1**  **н1**  - Характерная точка границы земельного участка, сведения о которой отсутствуют в ЕГРН, местоположение которой определено при кадастровых работах
-  - Существующая часть границы, имеющиеся в ГКН сведения о которой достаточны для определения ее местоположения
-  - Вновь образованная часть границы, сведения о которой достаточны для определения её местоположения
-  - Существующая часть границы, имеющиеся в ГКН сведения о которой не достаточны для определения ее местоположения
-  - Вновь образованная часть границы, сведения о которой недостаточны для определения ее местоположения
- 43:39:000000:100** - Кадастровый номер смежного земельного участка
- ОД-2** - Вид территориальной зоны

СХЕМА ГРАНИЦ

части земель или земельного участка на кадастровом плане территории

Объект: 43:30:100154:ЗУ1 – элементы благоустройства территории, в том числе малые архитектурные формы, за исключением некапитальных нестационарных строений и сооружений, рекламных конструкций, применяемых как составные части благоустройства территории, для размещения которых не требуется разрешения на строительство;

На землях или земельном участке: 43:30:100154 (номер кадастрового квартала);

Площадь земельного участка: 50 кв.м.;

Категория земель: земли населенных пунктов;

Вид территориальной зоны: ОД-2 – общественно-деловая зона;

Местоположение: Кировская область, Слободской р-н, пгт Вахруши, ул. Ленина.

Каталог координат (система координат МСК-43)			
Номер точки	X	Y	Длина линии в метрах
н1	592 878,91	2 220 187,35	5,71
н2	592 875,12	2 220 191,62	8,82
н3	592 868,53	2 220 185,76	0,81
4	592 869,10	2 220 185,19	4,89
5	592 872,20	2 220 181,41	8,96
н1	592 878,91	2 220 187,35	5,71

Границы смежных землепользователей (для линейных объектов): -

Каталог координат зон с особыми условиями использования территории				
Вид зоны с особыми условиями использования территории (санитарно-защитная, охранный, прибрежная и т.п.)	Номер точки	Длина линии в метрах	X	Y
-	-	-	-	-

Условные обозначения: отображены на схеме расположения земельного участка
Прилагается схема границ (графическая часть) на обороте.

Заявитель Иванов
(подпись)

Вешев М.И.
(расшифровка подписи)

М.П.

(для юридических лиц и индивидуальных предпринимателей (при наличии))