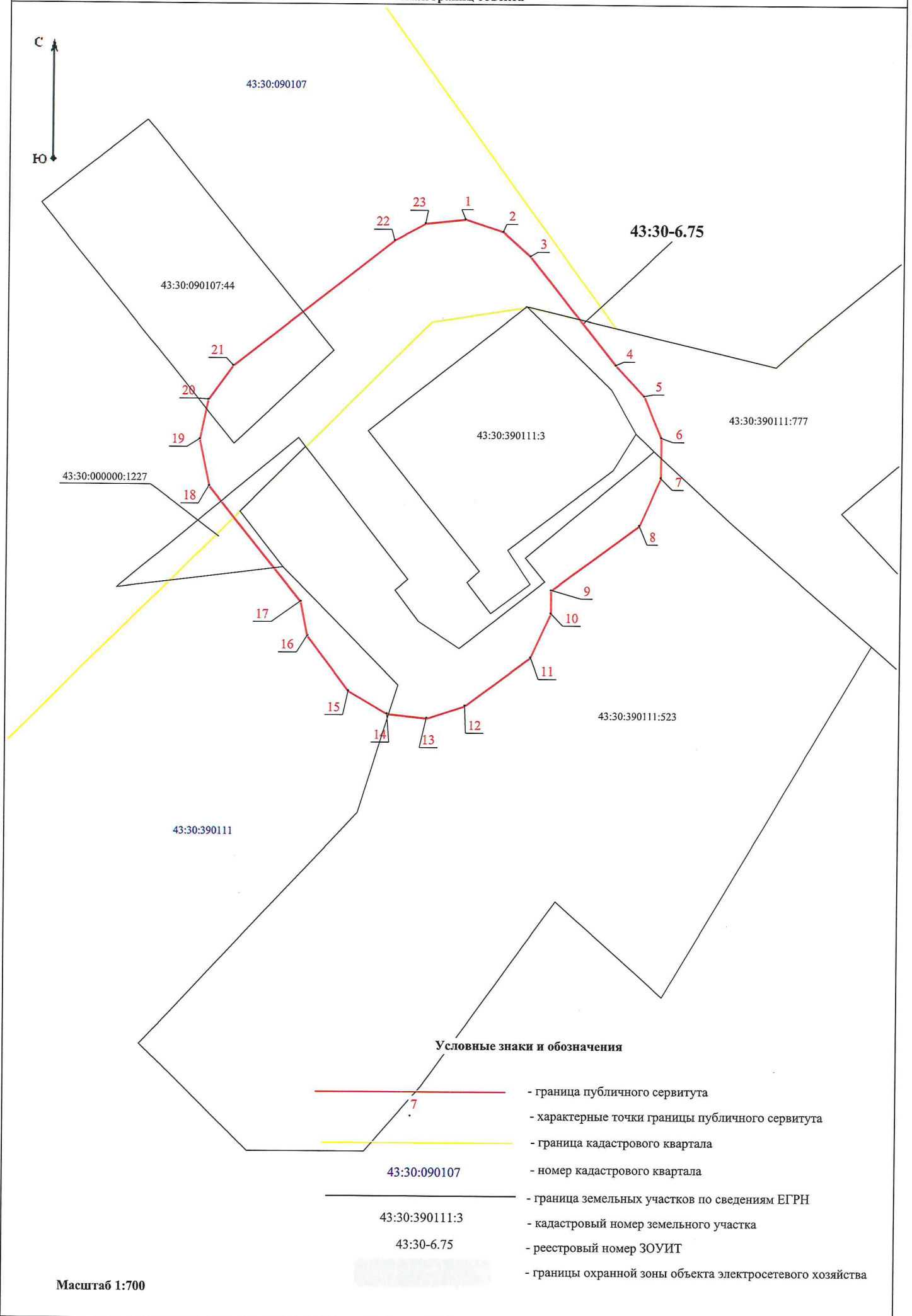









Схема расположения границы публичного сервитута объекта электросетевого хозяйства ПС Беляево 110/10 кВ

План границ объекта



Условные знаки и обозначения

-  - граница публичного сервитута
-  - характерные точки границы публичного сервитута
-  - граница кадастрового квартала
-  - граница земельных участков по сведениям ЕГРН
-  - кадастровый номер земельного участка
-  - реестровый номер ЗОУИТ
-  - границы охранной зоны объекта электросетевого хозяйства

Масштаб 1:700